Katastr					
Povrch	Volný Terén	II/150 - asf.	Volný Terén		
Číslo Parcely	1599/2	1675/12			1707
Vzdálenost šachet	48.21	50.00	13.31	50.00	

Názvy šachet	ŠB-3=ŠB1-0	ŠB1-1	ŠB1-2	ŠB1-3

Stoka : STOKA B1
M:1:500/100

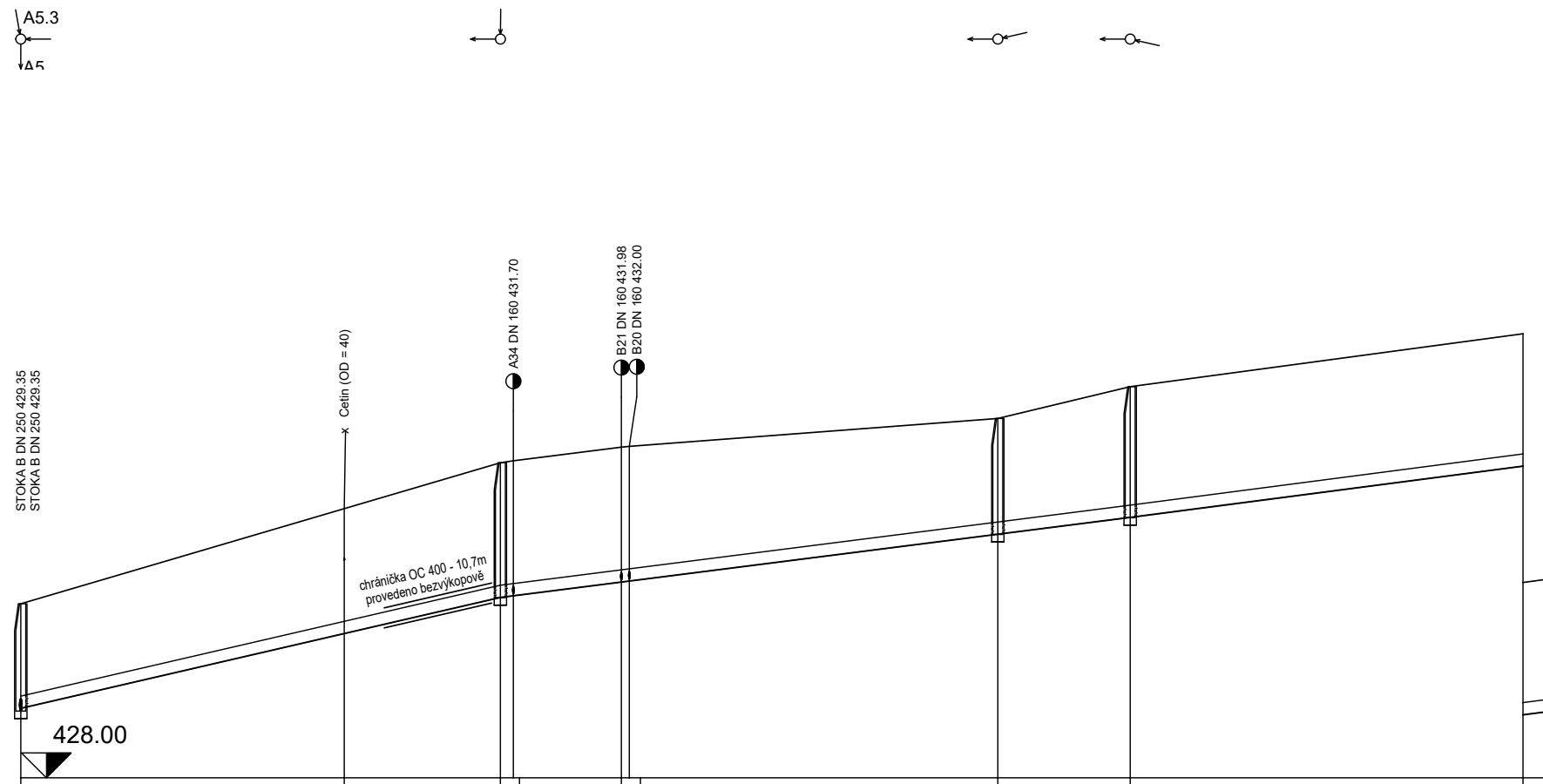
A5.3
A5
STOKA B DN 250 429.35
STOKA B DN 250 429.35
Cetin (OD = 40)
A34 DN 160 431.70
B21 DN 160 431.98
B20 DN 160 432.00
chránička OC 400 - 10,7m
provedeno bezvýkopově
428.00

Krytí potrubí	1.86	x	2.46	x	x	x	2.08	2.38
Hloubka výkopu	2.26	x	2.81	x	x	x	2.43	2.73
Kóta dna potrubí	429.40	430,90	431.63	431.66	431.94	431.96	432.90	433.24
Kóta stávajícího terénu	431.50	433,41	434.33	434.37	434.65	434.66	435.22	435.86
Staničení [hm]	0.0						1.0	
Staničení [m]	00.00	32.52	48.21	49.51	60.37	61.17	98.21	111.52

DN-Materiál-Délka [m]			
Sklon [‰] - Délka [m]	46.3- 48.21	25.4- 63.31	26.1- 45.20
Kapacitní průtok-rychlost			
Návrh [l/s]-rychlost [m/s] .			

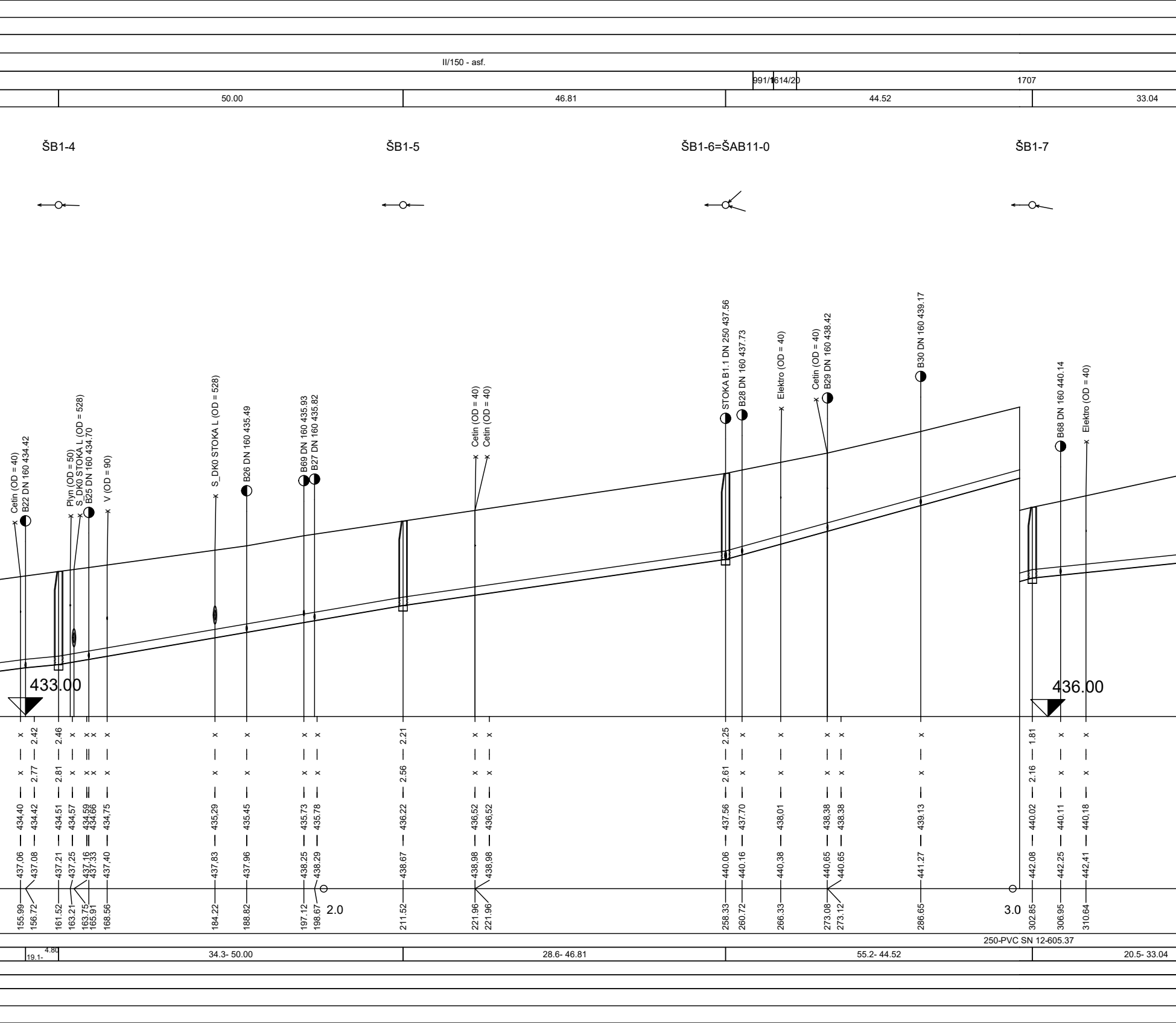
II/150 - asf.
991/1614/20
1707
50.00
46.81
44.52
33.04
ŠB1-4
ŠB1-5
ŠB1-6=ŠAB11-0
ŠB1-7
Cetin (OD = 40)
B22 DN 160 434.42
Plyn (OD = 50)
S_DK0 STOKA L (OD = 528)
B25 DN 160 434.70
V (OD = 90)
S_DK0 STOKA L (OD = 528)
B26 DN 160 435.49
B69 DN 160 435.93
B27 DN 160 435.82
Cetin (OD = 40)
Cetin (OD = 40)
STOKA B1.1 DN 250 437.56
B28 DN 160 437.73
Elektro (OD = 40)
Cetin (OD = 40)
B29 DN 160 438.42
B30 DN 160 439.17
B68 DN 160 440.14
Elektro (OD = 40)
433.00
436.00
x 2.42 2.46 x x x x x x x x 2.21 x x 2.25 x x x x x 1.81 x x
x 2.77 2.81 x x x x x x x x 2.56 x x 2.61 x x x x x 2.16 x x
434,40 434.42 434.51 434,57 434,59 434,66 434,75 435,29 435.45 435.73 435.78 436.22 436,52 436,52 437.56 437.70 438,01 438,38 438.38 439.13 440.02 440.11 440,18
437,06 437.08 437.21 437,25 437,16 437,33 437,40 437,83 437.96 438.25 438.29 438.67 438,98 438,98 440.06 440.16 440,38 440,65 440.65 441.27 442.08 442.25 442,41
155.99 156.72 161.52 163.21 163.75 165.91 168.56 184.22 188.82 197.12 198.67 2.0 211.52 221.96 221.96 258.33 260.72 266.33 273.08 273.12 286.65 3.0 302.85 306.95 310.64
250-PVC SN 12-605.37
19.1- 4.80
34.3- 50.00
28.6- 46.81
55.2- 44.52
20.5- 33.04

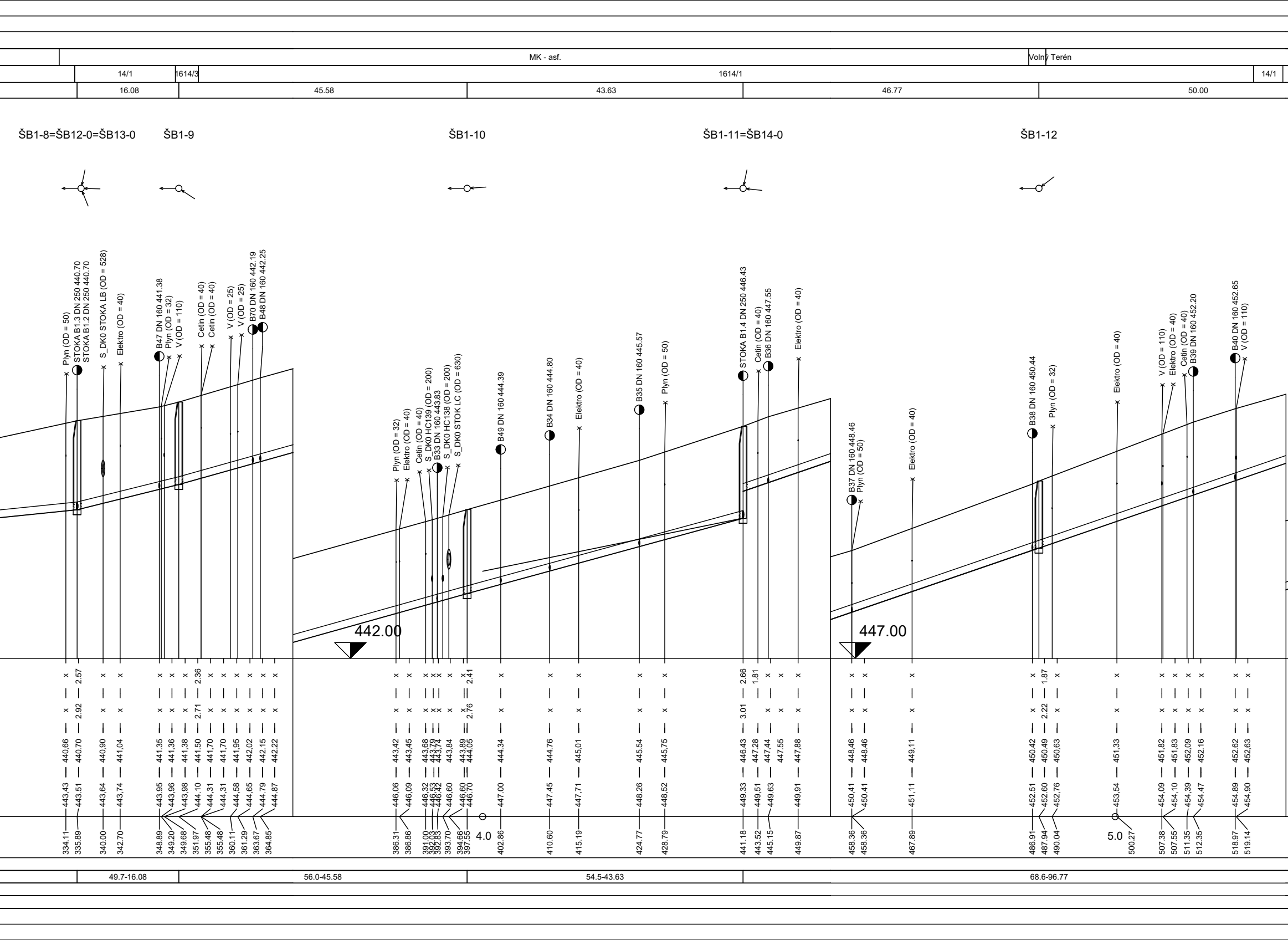
MK - asf.
Volný Terén
14/1
1614/3
1614/1
14/1
16.08
45.58
43.63
46.77
50.00
ŠB1-8=ŠB12-0=ŠB13-0
ŠB1-9
ŠB1-10
ŠB1-11=ŠB14-0
ŠB1-12
Plyn (OD = 50)
STOKA B1.3 DN 250 440.70
STOKA B1.2 DN 250 440.70
S_DK0 STOKA LB (OD = 528)
Elektro (OD = 40)
B47 DN 160 441.38
Plyn (OD = 32)
V (OD = 110)
Cetin (OD = 40)
Cetin (OD = 40)
V (OD = 25)
V (OD = 25)
B70 DN 160 442.19
B48 DN 160 442.25
Plyn (OD = 32)
Elektro (OD = 40)
Cetin (OD = 40)
S_DK0 HC139 (OD = 200)
B33 DN 160 443.83
S_DK0 HC138 (OD = 200)
S_DK0 STOK LC (OD = 630)
B49 DN 160 444.39
B34 DN 160 444.80
Elektro (OD = 40)
B35 DN 160 445.57
Plyn (OD = 50)
STOKA B1.4 DN 250 446.43
Cetin (OD = 40)
B36 DN 160 447.55
Elektro (OD = 40)
B37 DN 160 448.46
Plyn (OD = 50)
Elektro (OD = 40)
B38 DN 160 450.44
Plyn (OD = 32)
Elektro (OD = 40)
V (OD = 110)
Elektro (OD = 40)
Cetin (OD = 40)
B39 DN 160 452.20
B40 DN 160 452.65
V (OD = 110)
442.00
447.00
2.57
2.92
2.36
2.71
2.41
2.76
2.66
3.01
1.81
1.87
2.22
440,66
440,70
440,90
441,04
441,35
441,36
441,38
441,50
441,70
441,70
441,95
442,02
442,15
442,22
443,42
443,45
443,68
443,79
443,74
443,84
443,89
444,05
444,34
444,76
445,01
445,54
445,75
446,43
447,28
447,44
447,55
447,88
448,46
448,46
449,11
450,42
450,49
450,63
451,33
451,82
451,83
452,09
452,16
452,62
452,63
443,43
443,51
443,64
443,74
443,95
443,96
443,98
444,10
444,31
444,31
444,58
444,65
444,79
444,87
446,06
446,09
446,32
446,53
446,42
446,60
446,60
446,70
447,00
447,45
447,71
448,26
448,52
449,33
449,51
449,63
449,91
450,41
450,41
451,11
452,51
452,60
452,76
453,54
454,09
454,10
454,39
454,47
454,89
454,90
334.11
335.89
340.00
342.70
348.89
349.20
349.68
351.97
355.48
355.48
360.11
361.29
363.67
364.85
386.31
386.86
391.00
392.03
392.63
393.70
394.66
397.55
4.0
402.86
410.60
415.19
424.77
428.79
441.18
443.52
445.15
449.87
458.36
458.36
467.89
486.91
487.94
490.04
5.0
500.27
507.38
507.55
511.35
512.35
518.97
519.14
49.7-16.08
56.0-45.58
54.5-43.63
68.6-96.77

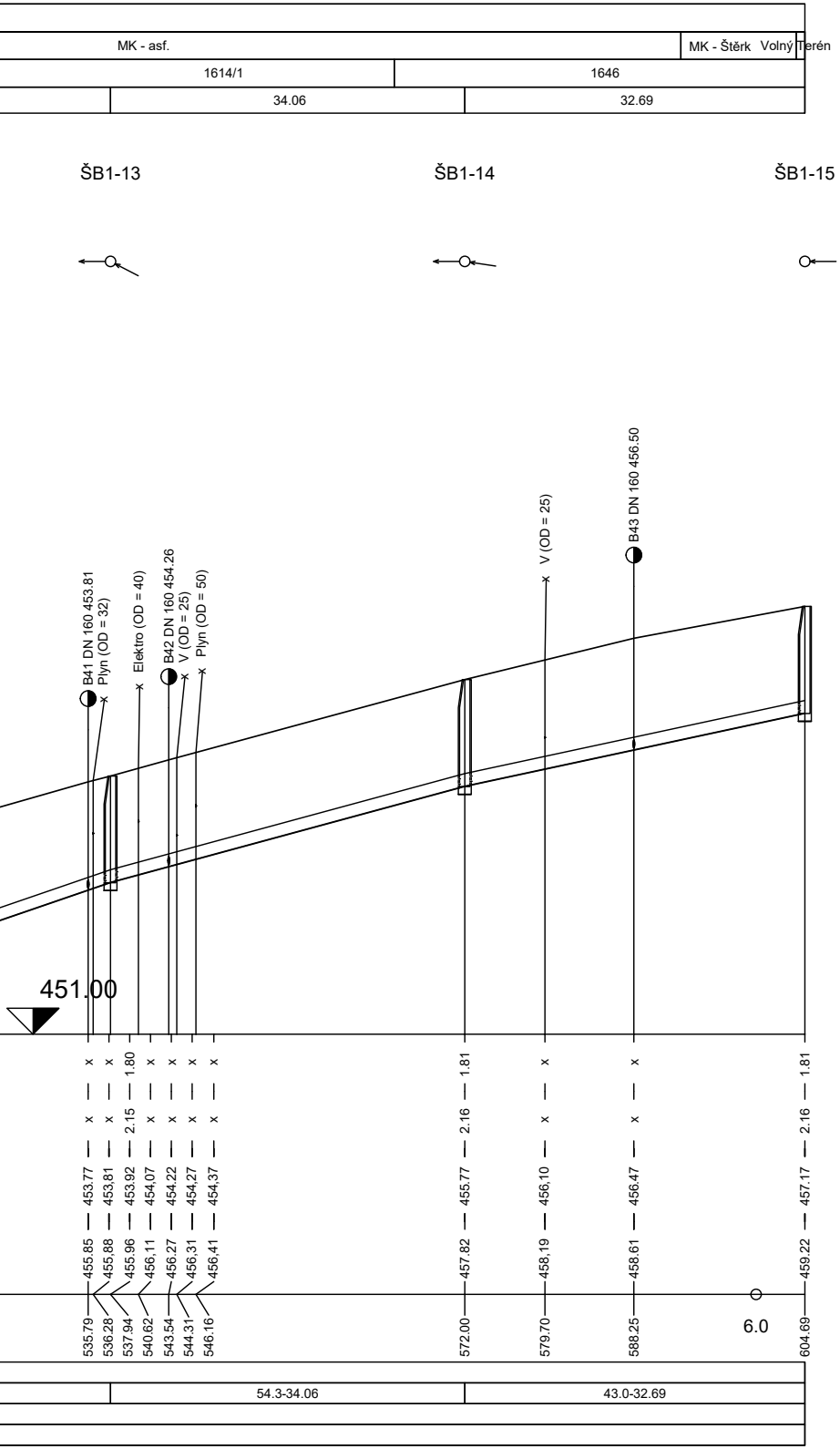
MK - asf.
MK - Štěrk
Volný Terén
1614/1
1646
34.06
32.69
ŠB1-13
ŠB1-14
ŠB1-15
B41 DN 160 453.81
Plyn (OD = 32)
Elektro (OD = 40)
B42 DN 160 454.26
V (OD = 25)
Plyn (OD = 50)
V (OD = 25)
B43 DN 160 456.50
451.00
1.80
2.15
1.81
2.16
1.81
2.16
453.77
453,81
453.92
454,07
454.22
454,27
454,37
455.77
456,10
456.47
457.17
455.85
455,88
455.96
456,11
456.27
456,31
456,41
457.82
458,19
458.61
459.22
535.79
536.28
537.94
540.62
543.54
544.31
546.16
572.00
579.70
588.25
6.0
604.69
54.3-34.06
43.0-32.69

LEGENDA KŘÍŽENÍ

Stoka SA	navrhovaná (napojovaná) stoka
S_SK_Výtlak	navrhovaný kanalizační výtlak
S_DK0	stávající kanalizace - Obec Nová Ves u Světlé, Vodovody a kanalizace Havlíčkův Brod, a.s.
Plyn	stávající plynovod - GridServices, s.r.o
V	stávající vodovod - Vodovody a kanalizace Havlíčkův Brod, a.s.
CETIN	stávající kabelová síť - Česká telekomunikační infrastruktura a.s.
Optika	stávající optická kabelová síť - PRVNÍ TELEFONNÍ, a.s
Elektro	stávající elektrické sítě - ČEZ Distribuce, a. s.

LEGENDA POVRCHŮ

II/150 - asf. - asf..	komunikace II. třídy č.150, živičný povrch - KSÚS Vysočiny
MK - asf.	místní komunikace, živičný povrch
MK - Štěrk	místní komunikace, MK - Štěrkový kryt
chodník - asf.	chodník, živičný kryt
chodník - dlažba	chodník, betonová Chodník - dlažba
volný terén	nezpevněné terény zatravněné a zemědělská půda

SOLICITE s.r.o. Lidická 292/38, 150 00 Praha 5 - Smíchov, IČ 02232651
www.solicite.cz info@solicite.cz, 222 760 456

Zodpovědný projektant: ČKAIT 0013904 Ing. Jan Richter
Kontroloval: Ing. Jan Richter
Vypracoval: Ing. Karel Prchal
Číslo paré:
Kraj: Vysočina
k.ú.: Nová Ves u Světlé nad Sázavou (okres Havlíčkův Brod); 705985
Světlá nad Sázavou (okres Havlíčkův Brod); 760510
Investor: Obec Nová Ves u Světlé, Nová Ves u Světlé 5, 582 91 Nová Ves u Světlé, IČ: 65197887

Název stavby:

NOVÁ SPLAŠKOVÁ KANALIZACE A ČERPACÍ ŘÁD NA ČOV SVĚTLÁ n/Sáz

SO 01 KANALIZACE

Výkres:

PODÉLNÝ PROFIL - STOKA B1

Formát: 7 x A4
Datum: 10/2022
Stupeň: DPS
Číslo zakázky: 22 024
Verze: 2022/10-01
Měřítko: 1:500/100
Číslo výkresu: D.1.18