

Katastr
Povrch
Číslo Parcely
Vzdálenost šachet

Volný Terén			
MK - asf.			MK - asf.
975/1	975/4	975/1	974/70
29.74		5.18	24.62

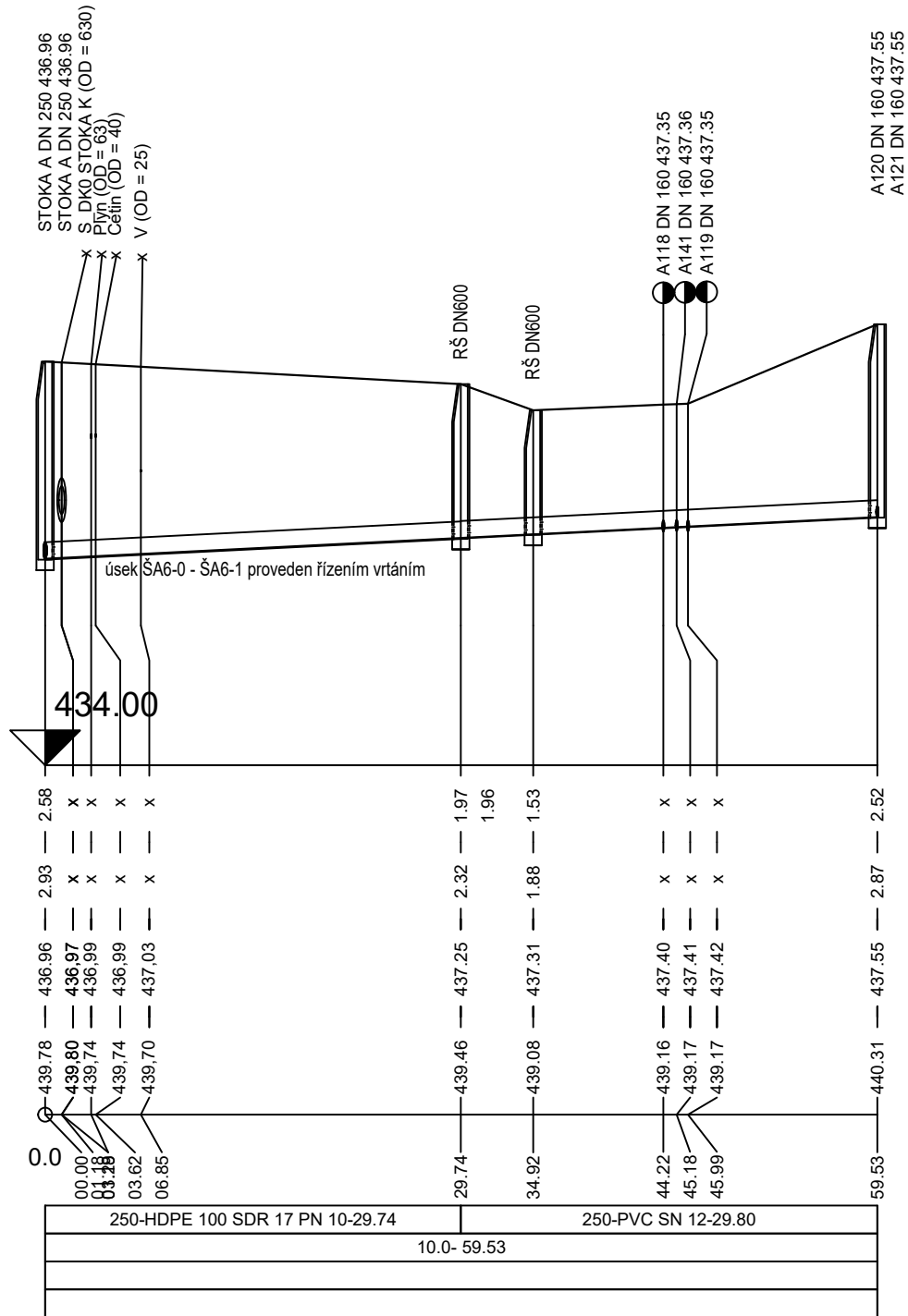
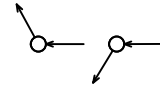
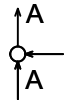
Názvy šachet

ŠA-12=ŠA6-0

ŠA6-1 ŠA6-2

ŠA6-3

Stoka : STOKA A6
M:1:500/100



LEGENDA KŘÍŽENÍ

Stoka SA	navrhovaná (napojovaná) stoka
S_SK_Výtlač	navrhovaný kanalizační výtlač
S_DK0	stávající kanalizace - Obec Nová Ves u Světlé, Vodovody a kanalizace Havlíčkův Brod, a.s.
Plyn	stávající plynovod - GridServices, s.r.o
V	stávající vodovod - Vodovody a kanalizace Havlíčkův Brod, a.s.
CETIN	stávající kabelová síť - Česká telekomunikační infrastruktura a.s.
Optika	stávající optická kabelová síť - PRVNÍ TELEFONNÍ, a.s
Elektro	stávající elektrické sítě - ČEZ Distribuce, a. s.

LEGENDA POVRCHŮ

II/150 - asf. - asf..	komunikace II. třídy č. 150, živičný povrch - KSÚS Vysočiny
MK - asf.	místní komunikace, živičný povrch
MK - Štěrk	místní komunikace, MK - Štěrkový kryt
chodník - asf.	chodník, živičný kryt
chodník - dlažba	chodník, betonová Chodník - dlažba
volný terén	nezpevněné terény zatravněné a zemědělská půda

SOLICITE s.r.o. Lidická 292/38, 150 00 Praha 5 - Smíchov, IČ 02232651
www.solicite.cz info@solicite.cz, 222 760 456



Zodpovědný projektant: ČKAIT 0013904 Ing. Jan Richter		Kontroloval: Ing. Jan Richter	Vypracoval: Ing. Karel Prchal	Číslo paré:	
Kraj: Vysočina	k.ú.: Nová Ves u Světlé nad Sázavou (okres Havlíčkův Brod); 705985 Světlá nad Sázavou (okres Havlíčkův Brod); 760510				
Investor: Obec Nová Ves u Světlé, Nová Ves u Světlé 5, 582 91 Nová Ves u Světlé, IČ: 65197887					
Název stavby: <div>NOVÁ SPLAŠKOVÁ KANALIZACE</div> <div>A ČERPACÍ ŘÁD NA ČOV SVĚTLÁ n/Sáz</div>					
SO 01 KANALIZACE				Formát: 7 x A4	
				Datum: 10/2022	
				Stupeň: DPS	
				Číslo zakázky: 22 024	
				Verze: 2022/10-01	
Výkres: <div>PODÉLNÝ PROFIL - STOKA A6</div>				Měřítko: 1:500/100	Číslo výkresu: D.1.14